




# УСЛОВНЫЕ ОБОЗНАЧЕНИЯ:

-  - геокод
-  - граница земельного участка
-  - шумозащитный экран
- 623681708601003042 - кадастровый номер земельного участка

Проект:	Тараненко С. П.	27.10.2017
Исполнит:	Слабко Ю. В.	26.10.2017
Составит:	Слабко Ю. В.	26.10.2017
1:1000	Инициалы, Фамилия	Подпись
Дата	Листов 1	Стр.
Масштаб	Составлен по состоянию на: 28.08.2017 г.	
Система координат: 1963г.		
г. Ратомка		
Республика Беларусь, Минская обл., Минский р-н, Ждановичский с.п.		
Шумозащитный экран		
РУП "Минское областное агентство по государственной регистрации и земельному кадастру"		



Ситуационный план  
Приложение 1